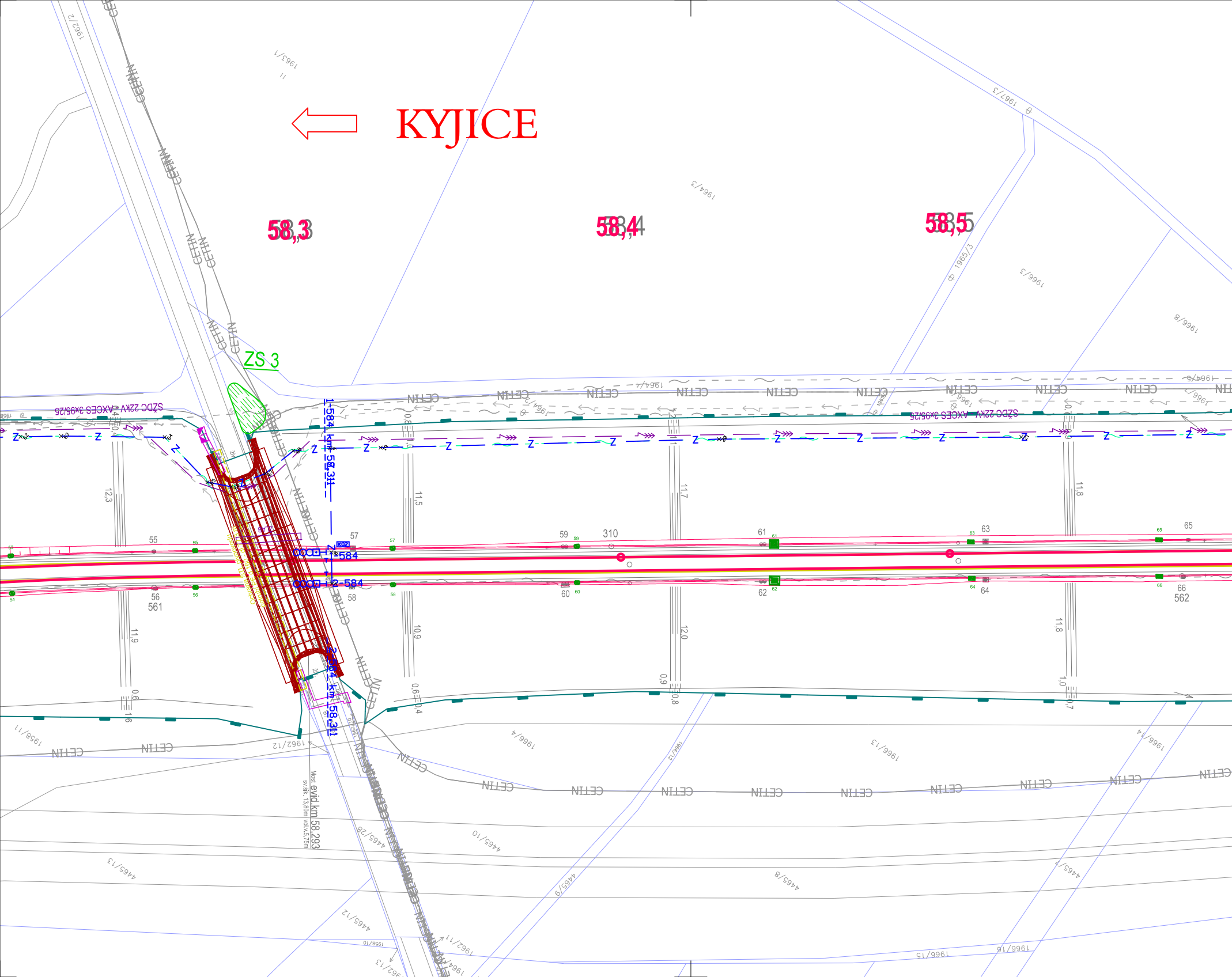
KYJICE
58,3
58,4
58,5
ZS 3
CETIN
SŽDC 22kV AXCES 3x95/25
1-584 km 58,311
2-584 km 58,311
1-584
2-584
Most evid.km 58,293
sv.šík. 13,80m vol.v.5,75m
55
56
561
57
58
59
60
310
61
62
63
64
65
66
562
12,3
11,9
11,5
10,9
11,7
12,0
11,8
11,8
1962/2
1963/1
1964/3
1965/3
1966/3
1966/8
1967/3
1964/4
1958/11
1962/12
1966/4
1966/13
4465/28
4465/10
4465/13
4465/8
4465/7
4465/9
4465/12
1966/15
1966/16
1962/11
1958/10

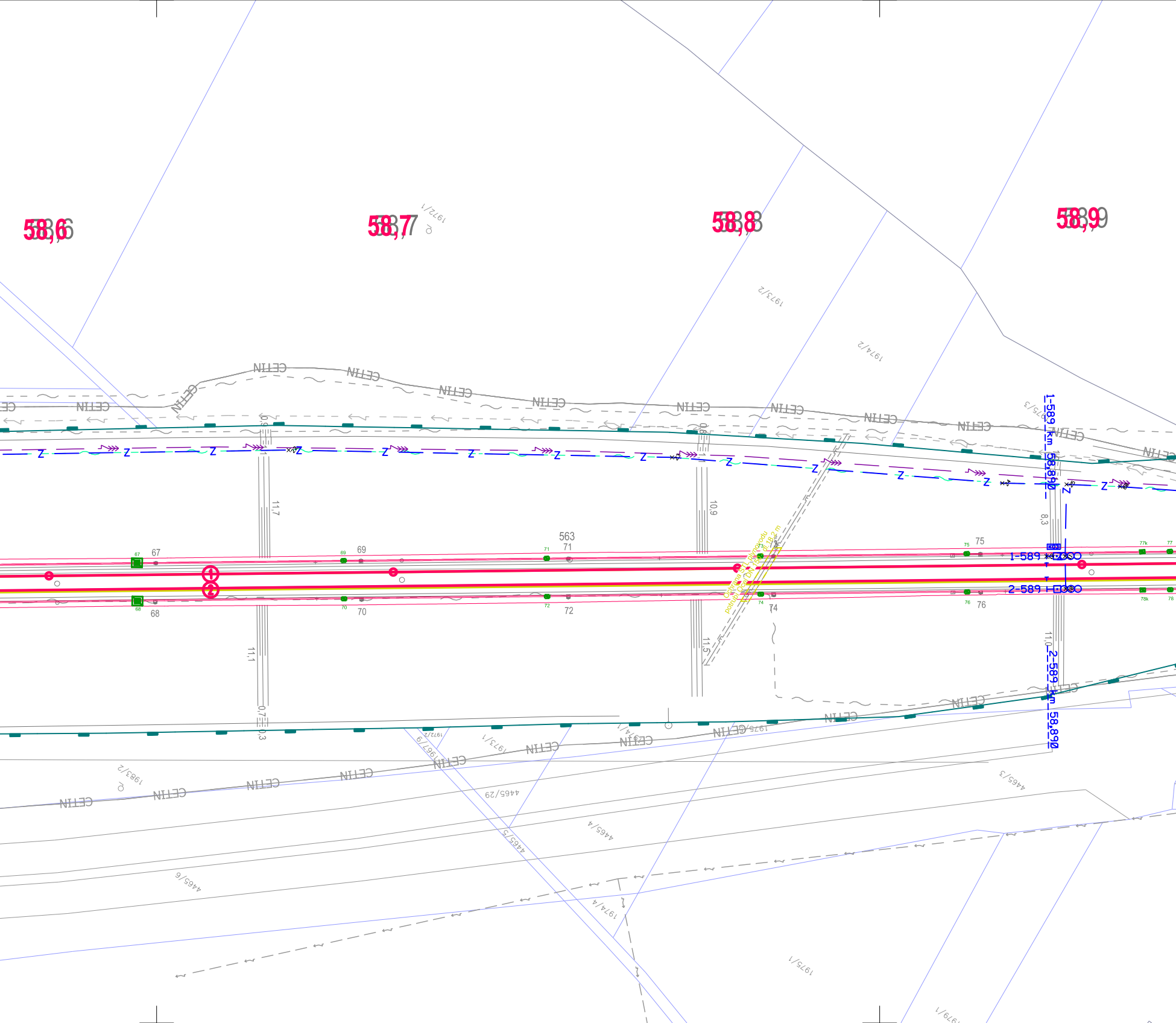
58,6
58,7
58,8
58,9
1972/1
1973/2
1974/2
1975/3
CETIN
Z
11,7
10,9
8,3
11,1
11,5
11,0
0,7
0,3
563
67
68
69
70
71
72
73
74
75
76
77
78
1-589
2-589
1-589 km 58,890
2-589 km 58,890
Ochrana STL plynovodu
potrubí Ocel DN 150, dl. 18,2 m
1983/2
1967/9
1972/1
1973/1
1974/1
1975
4465/29
4465/5
4465/4
4465/6
4465/3
1974/4
1975/1
1979/1

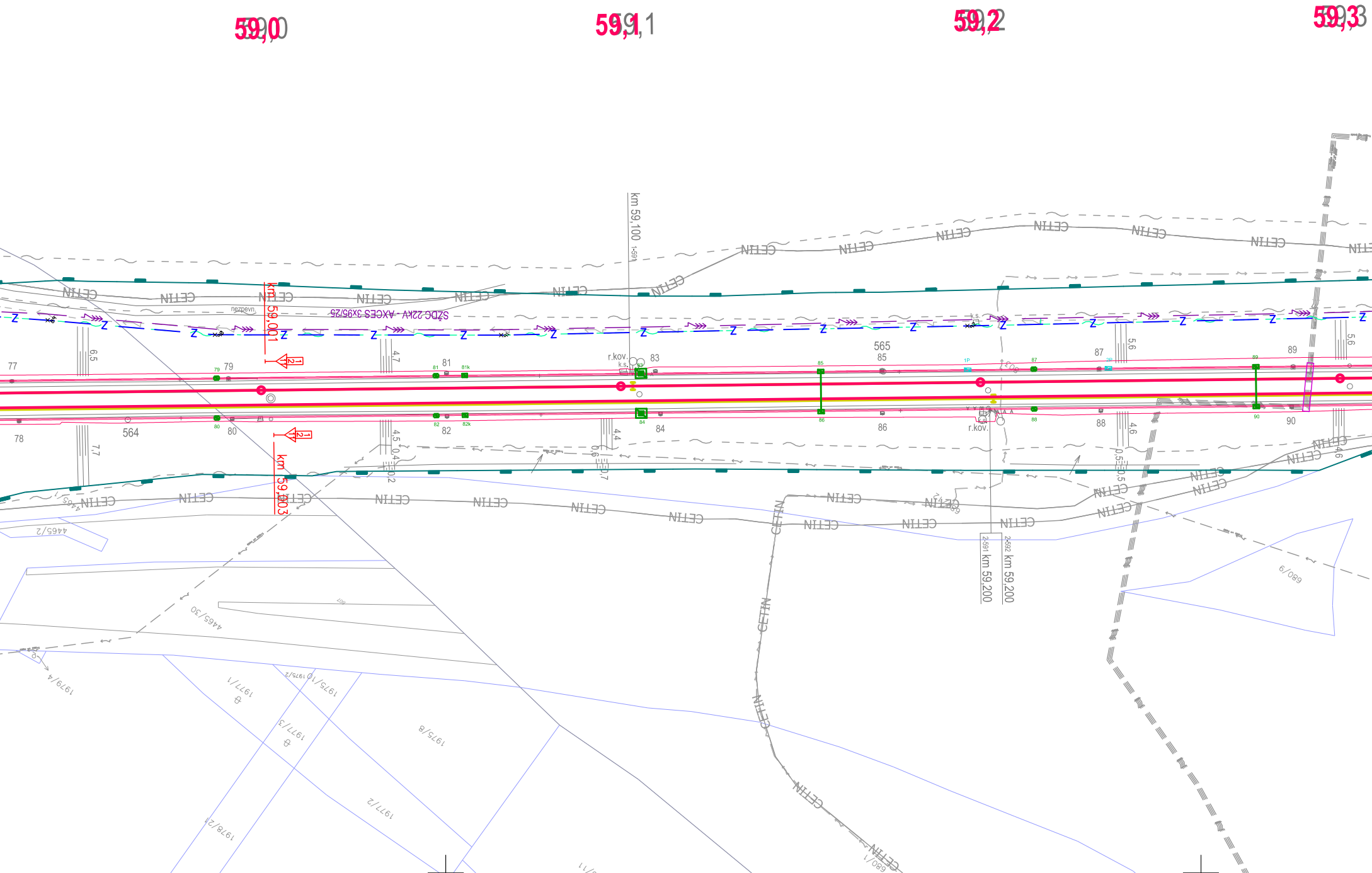

59,0
59,1
59,2
59,3
km 59,100
1-591
km 59,001
km 59,003
km 59,200
km 59,200
2-591
2-592
SŽDC 22kV - AXCES 3x95/25
nezpevn.
CETIN
r.kov.
k.s.
r.kov.
77
78
79
80
81
82
83
84
85
86
87
88
89
90
564
565
6.5
7.7
4.7
4.5
4.4
5.6
4.6
5.6
4465/2
4465/30
1979/4
1977/1
1975/1
1977/3
1975/8
1977/2
1978/2
680/9
680/1
Z

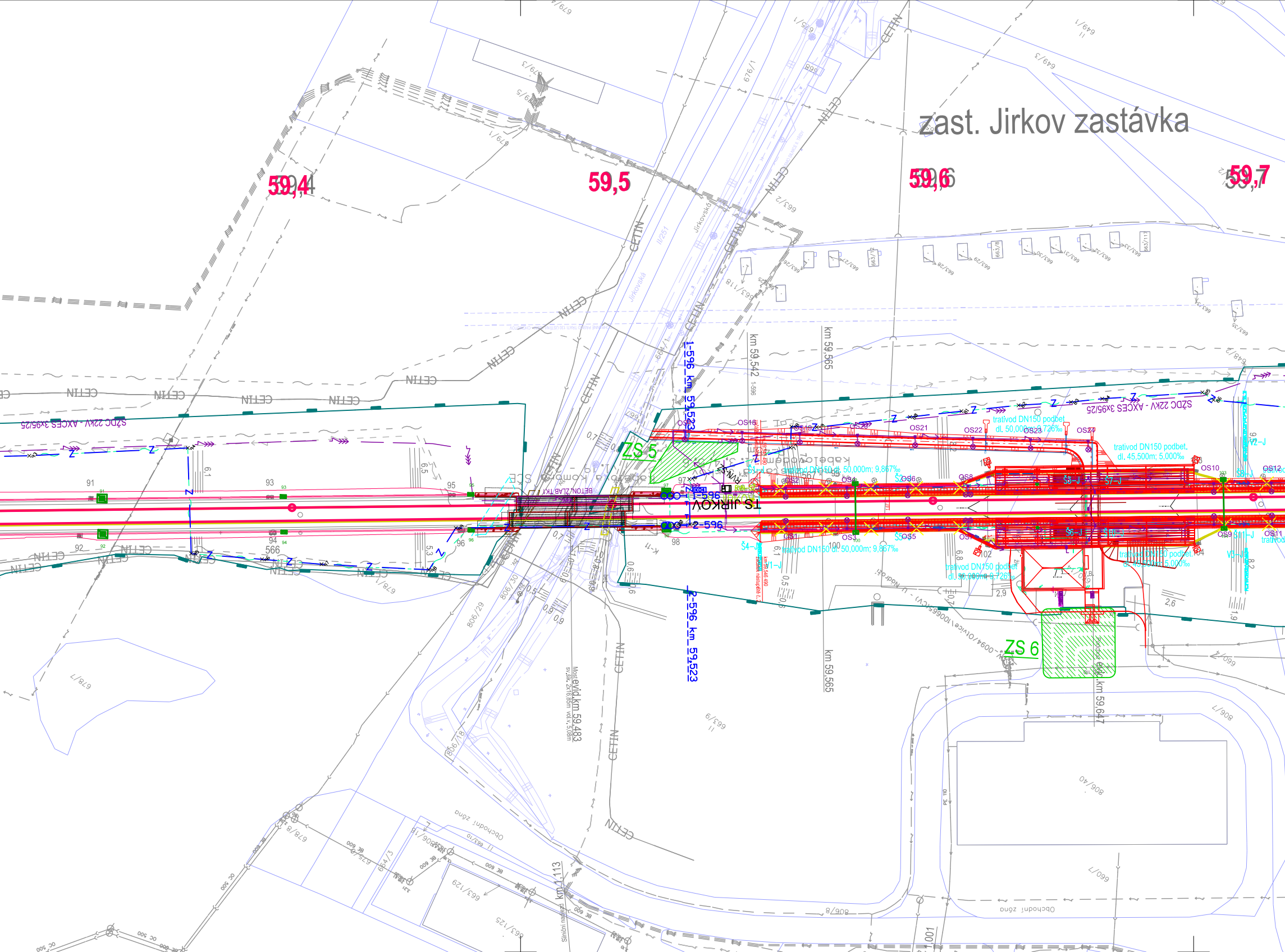
zast. Jirkov zastávka
59,4
59,5
59,6
59,7
ZS 5
ZS 6
TS JIRKOV
km 59,542
km 59,565
1-596 km 59,523
2-596 km 59,523
1-596
2-596
SŽDC 22kV - AXCES 3x95/25
trativod DN150 podbet. dl. 50,000m; 9,726‰
trativod DN150 podbet. dl. 45,500m; 5,000‰
trativod DN150 dl. 50,000m; 9,867‰
Most evid.km 59,483
evid.km 59,647
km 1,113
CETIN
Jirkovská
II/251
BETON. ŽLAB TK1
Obchodní zóna
OS1
OS2
OS3
OS4
OS5
OS6
OS8
OS9
OS10
OS11
OS12
OS18
OS21
OS22
OS23
OS24
91
92
93
94
95
96
97
98
100
566
663/2
663/9
663/18
678/7
678/8
679/3
679/5
806/18
806/29
806/30
806/40
808/7
660/7
664/3
649/1
649/3
676/1

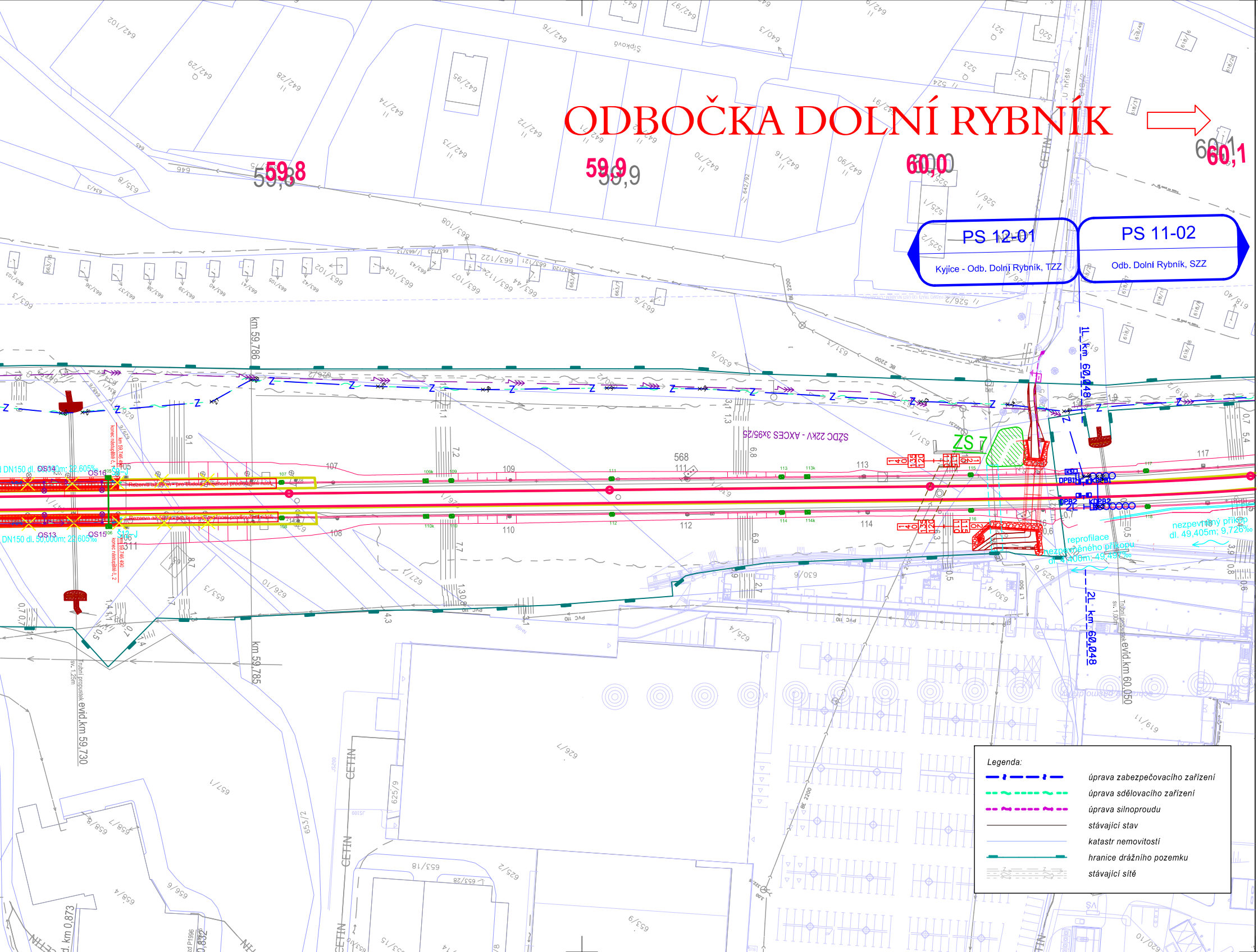
ODBOČKA DOLNÍ RYBNÍK
59,8
59,9
60,0
60,1
PS 12-01
Kyjice - Odb. Dolní Rybník, TZZ
PS 11-02
Odb. Dolní Rybník, SZZ
km 59,786
km 59,785
1L km 60,048
2L km 60,048
SŽDZ 22kV - AXCES 3x95/25
ZS 7
OS13
OS14
OS15
OS16
DN150 dl. 50,00m; 22,605‰
DN150 dl. 50,00m; 22,605‰
reprofilace nezpevněného příkopu
nezpevněný příkop dl. 49,405m; 9,726‰
Trubní propustek sv. 1,25m evid.km 59,730
Trubní propustek sv. 1,00m evid.km 60,050
CETIN
Legenda:
úprava zabezpečovacího zařízení
úprava sdělovacího zařízení
úprava silnoproudu
stávající stav
katastr nemovitostí
hranice drážního pozemku
stávající sítě

EVROPSKÁ UNIE
Evropské strukturální a investiční fondy
Operační program doprava

Ministerstvo dopravy
Státní fond dopravní infrastruktury

PS 12-01
D.1.1.2.1

VÝŠKOVÝ SYSTÉM Bpv SOUŘADNICOVÝ SYSTÉM S-JTSK ±0,000 = xxx,xx m n. m.

Číslo změny:	*Obsah změny:*	*Datum změny:*
01	-	-
02	-	-
03	-	-

Objednatel:

SPRÁVA ŽELEZNIC

Správa železnic, státní organizace
Dlážděná 1003/7, 110 00 Praha 1

Stavební správa západ
Sokolovská 278/1955, 190 00 Praha 9

Sdružení: „SEU + SP+PROJS_Kyjice-Chomutov_PDPS“

SUDOP EU SUDOP PRAHA PROJEKT servis

Zpracovatel části:

SUDOP EU

SUDOP EU a.s.
Olšanská 1a, 130 80 Praha
Tel.: +420 267 094 305
E-mail: info@sudopeu.cz

Hlavní inženýr projektu: ING. STANISLAV JAROŠ

Garant profese: ZDENĚK PACHOLÍK

Středisko:
ELEKTROTECHNIKY, TRAKCE, SDĚLOVACÍ A ZABEZPEČOVACÍ TECHNIKY

Vedoucí střediska:	*Odpovědný projektant SO, IO, PS:*	*Vypracoval:*	*Kontroloval:*
ING. MARTIN RAIBR	ING. DAVID ZRŮST	JIŘÍ JAKUBEC	ING. MARTIN RAIBR

Název akce:

REKONSTRUKCE TRATI V ÚSEKU KYJICE - CHOMUTOV

Číslo smlouvy: 19-010.640

Projektový stupeň: PDPS

název PS/SO:
ŽELEZNIČNÍ ZABEZPEČOVACÍ ZAŘÍZENÍ
TRAŤOVÉ ZABEZPEČOVACÍ ZAŘÍZENÍ
PS 12-01 KYJICE - ODBOČKA DOLNÍ RYBNÍK, TZZ

Datum: 09 / 2019

Číslo části: D.1.1.2.1

Název přílohy:

POLOHOPISNÝ VÝKRES KM 58,300 - KM 60,000

Měřítko: 1:1000

Počet formátů: 10xA4

Číslo přílohy: **0101**

DOKUMENT LZE UŽÍVAT POUZE VE SMYSLU PŘÍSLUŠNÉ SMLOUVY O DÍLO. ŽÁDNÁ JEHO ČÁST NEMŮŽE BÝT DLE ZÁKONA č.121/2000 Sb. KOPÍROVÁNA NEBO JINÝM ZPŮSOBEM ROZŠIŘOVÁNA BEZ SOUHLASU SUDOP EU a. s.